









-  Vorlandweg 3,5 m breit, begrünt
-  geplanter Deich
-  Deichkrone 3 m breit
-  Deichhinterweg 3,5 m breit
-  Schottertrag-/deckschicht
-  Dränageleitungen
-  Mulde, Graben, geplant
-  Auffüllung

Lage und Höhe  
der Kanäle und Sparten  
vorläufig zur Information



Gew. I  
**Donau**  
Fl.- km 2426,4

|                            |             |  |                         |              |      |
|----------------------------|-------------|--|-------------------------|--------------|------|
| c                          |             |  |                         |              |      |
| b                          |             |  |                         |              |      |
| a                          |             |  |                         |              |      |
| Index                      | Bemerkungen | geländ. am   | Name                    | gepr. am     | Name |
| Projekt:                   |             | <b>Baubausführung</b>  |                         |              |      |
| Hochwasserschutz Hienheim  |             | Stadt Neustadt a. d. Donau, Landkreis Kelheim  |                         |              |      |
| Vorhabensträger:           |             | Freistaat Bayern<br>vertreten durch das<br>Wasserwirtschaftsamt Landshut<br>Selgenthaler Straße 12<br>84034 Landshut<br>Tel. 0671-852801 |                         |              |      |
| Entwurfsbearbeitung:       |             | Johannes Hobmayer (Dipl.-Ing. FH)<br>Selgenthaler Straße 60<br>84034 Landshut<br>Tel. 0671-2044  |                         |              |      |
| Status                     | Datum       | Name   | Planinhalt:             | Maßstab:     |      |
| entworfen                  | 03/2013     | Hobmayer   | Los 1<br>Lageplan Deich | 1:1000       |      |
| gezeichnet                 | 03/2013     | Hobmayer   |                         |              |      |
| geprüft                    |             |  |                         |              |      |
| Entwurfsverfasser:         |             |  | Vorhabensträger:        |              |      |
| 06/2013<br>(Datum)         |             |  | (Datum)                 |              |      |
| (Unterschrift)             |             |  | (Unterschrift)          |              |      |
| Schutzmerkmale/Datennamen: |             | Plan-Nr.:  |                         | Anlagen-Nr.: |      |
| HWS-Hienheim-BA-Los1-Lage  |             |  |                         |              |      |