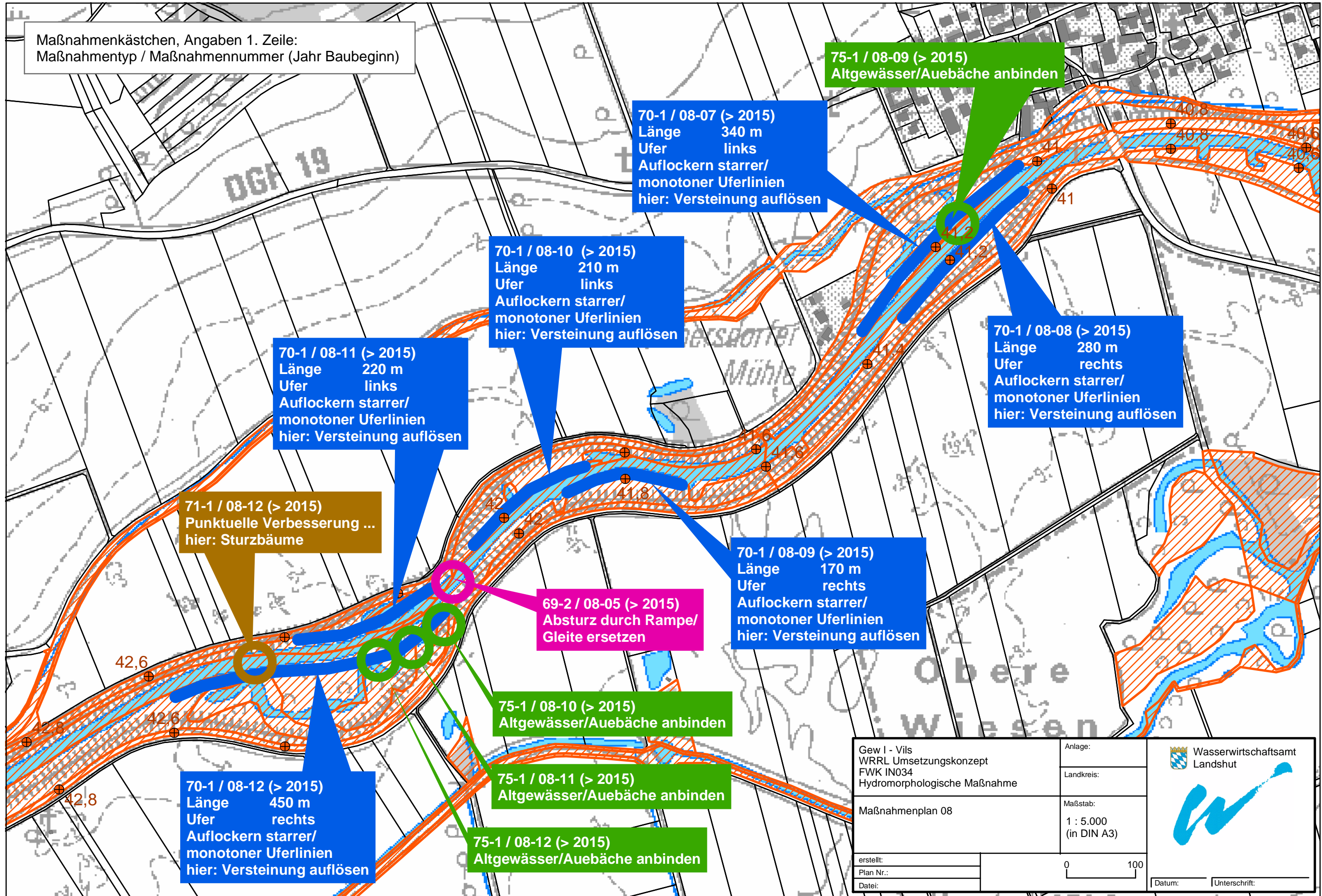


Maßnahmenkästchen, Angaben 1. Zeile:
Maßnahmentyp / Maßnahmennummer (Jahr Baubeginn)



70-1 / 08-07 (> 2015)
Länge 340 m
Ufer links
Auflockern starrer/
monotoner Uferlinien
hier: Versteinerung auflösen

75-1 / 08-09 (> 2015)
Altgewässer/Auebäche anbinden

70-1 / 08-10 (> 2015)
Länge 210 m
Ufer links
Auflockern starrer/
monotoner Uferlinien
hier: Versteinerung auflösen

70-1 / 08-08 (> 2015)
Länge 280 m
Ufer rechts
Auflockern starrer/
monotoner Uferlinien
hier: Versteinerung auflösen

70-1 / 08-11 (> 2015)
Länge 220 m
Ufer links
Auflockern starrer/
monotoner Uferlinien
hier: Versteinerung auflösen

71-1 / 08-12 (> 2015)
Punktueller Verbesserung ...
hier: Sturzbäume

70-1 / 08-09 (> 2015)
Länge 170 m
Ufer rechts
Auflockern starrer/
monotoner Uferlinien
hier: Versteinerung auflösen

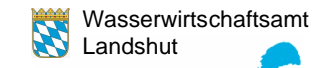

69-2 / 08-05 (> 2015)
Absturz durch Rampe/
Gleite ersetzen

75-1 / 08-10 (> 2015)
Altgewässer/Auebäche anbinden

70-1 / 08-12 (> 2015)
Länge 450 m
Ufer rechts
Auflockern starrer/
monotoner Uferlinien
hier: Versteinerung auflösen

75-1 / 08-11 (> 2015)
Altgewässer/Auebäche anbinden

75-1 / 08-12 (> 2015)
Altgewässer/Auebäche anbinden

Gew I - Vils WRRL Umsetzungskonzept FWK IN034 Hydromorphologische Maßnahme		Anlage:	 Wasserwirtschaftsamt Landshut
Maßnahmenplan 08		Landkreis:	
erstellt:		Maßstab:	 1 : 5.000 (in DIN A3)
Plan Nr.:		Datum:	
Datei:		Unterschrift:	