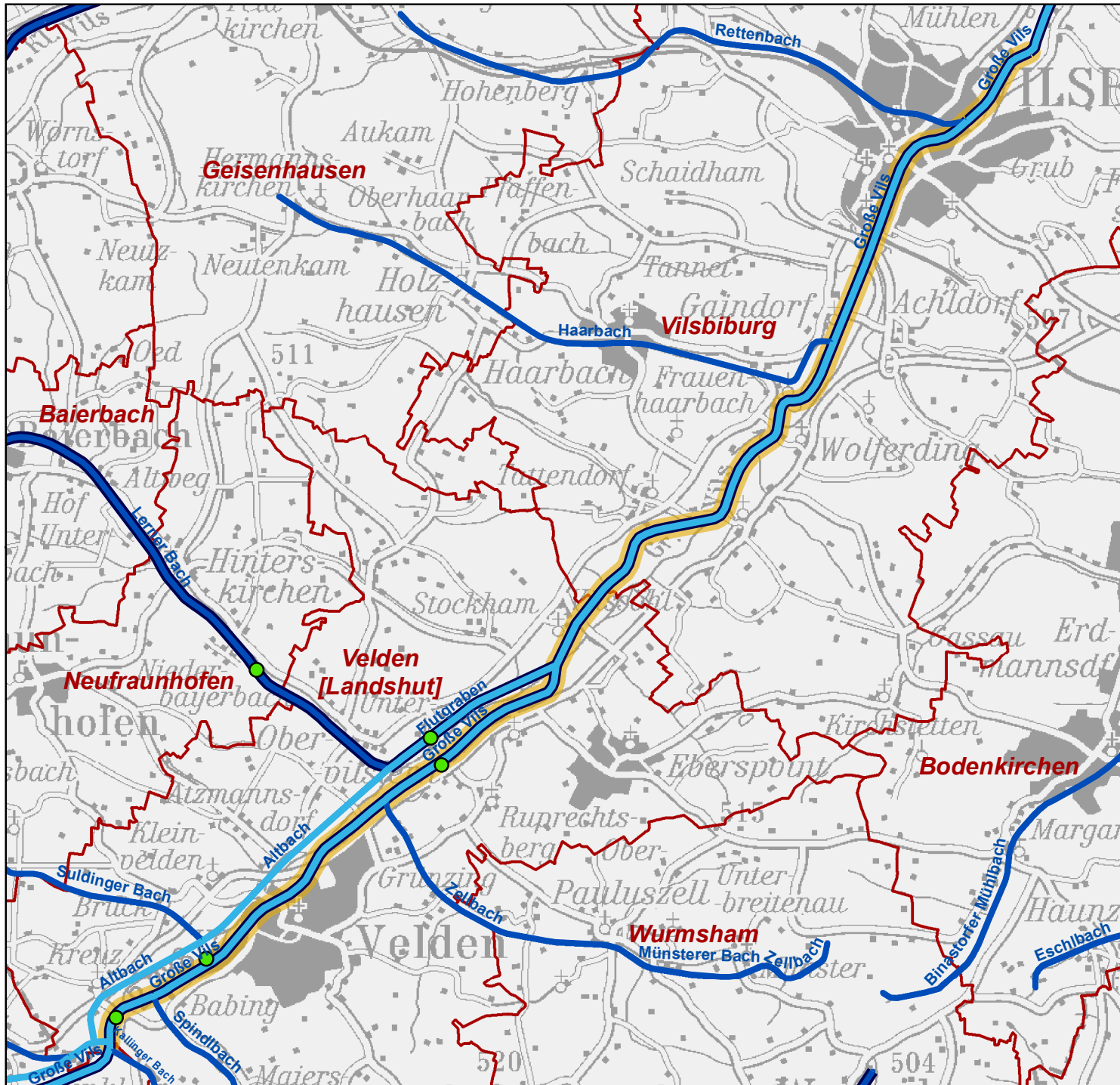


## Steckbriefkarte zum Flusswasserkörper


# IN042


Große Vils von Oberbabing bis Lichtenburg




 Abgrenzung des gewählten Flusswasserkörpers

 Monitoring-Messtelle Flusswasserkörper

 Gewässer 1. Ordnung

 Gewässer 2. Ordnung

 Gewässer 3. Ordnung

 Fischfaunistisches Vorranggewässer

### Gewässernamen

 Seen

 Gemeinde

Wasserwirtschaftliche Fachdaten: Informationssystem Wasserwirtschaft

Topographische Grunddaten:  
ATKIS ©, DLM 25; © Bayerische Vermessungsverwaltung, 2007  
ATKIS ©, DLM 1000; © Bundesamt für Kartographie und Geodäsie, 2006, 2007  
Topographische Karten TK50, 100, 200, 500;  
© Bayerische Vermessungsverwaltung, 2006, 2007, 2008



Herausgeber:  
Bayerisches Landesamt für Umwelt  
Bürgermeister-Ulrich-Straße 160  
86179 Augsburg  
Telefon: (0821) 9071-0  
Fax: (0821) 9071-5556  
E-Mail: [poststelle@ifu.bayern.de](mailto:poststelle@ifu.bayern.de)  
Internet: [www.ifu.bayern.de](http://www.ifu.bayern.de)

April 2010; korrigierte Fassung