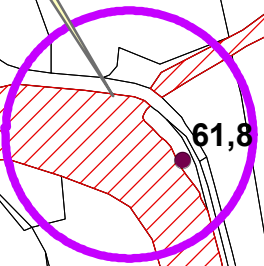
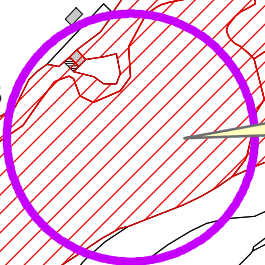


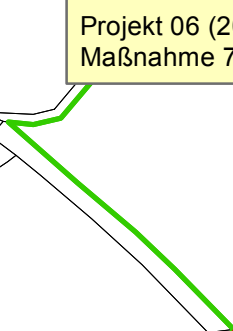
Projekt 04 (nach 2021)
Maßnahme 69.3, Nr. 04



Projekt 05 (2011)
Maßnahme 69.3, Nr. 03



Projekt 06 (2017)
Maßnahme 73.1, Nr. 06



Projekt 07 (2012)
Maßnahme 75.1, Nr. 03



Legende

- Fluss-km
- Flurstücke
- ▨ Grundstücke WWA LA
- ▭ Landkreis 1:5.000
- ▭ Gemeinde 1:5.000

Vorhaben:		Vollzug der Wasserrahmenrichtlinie Umsetzungskonzept - FWK 1F_486 Vils - Einmündung Kleine Vils bis zum Vilstalsee		Anlage:		2	
Vorhabensträger:		Freistaat Bayern		Plan-Nr.:		WRRL_UK_IN032_5000_6.pdf	
Landkreis:		Landshut, Dingolfing		Schutzvermerk/Dateiname:			
Gemeinde:		Aham, Frontenhausen		entw.		Dez. 2010	
Vorhabenskenzeichen (WAL):				gez.		Juli 2015	
Maßstab:		1 : 5.000		gepr.			
		Übersichtslageplan		Pet./Baumg.		Barthel	
Wasserwirtschaftsamt Landshut							
Entwurfsverfasser							
21.07.2015		21.07.2015					
Datum		Datum		Unterschrift Entwurfsverfasser		Unterschrift Vorhabensträger	