
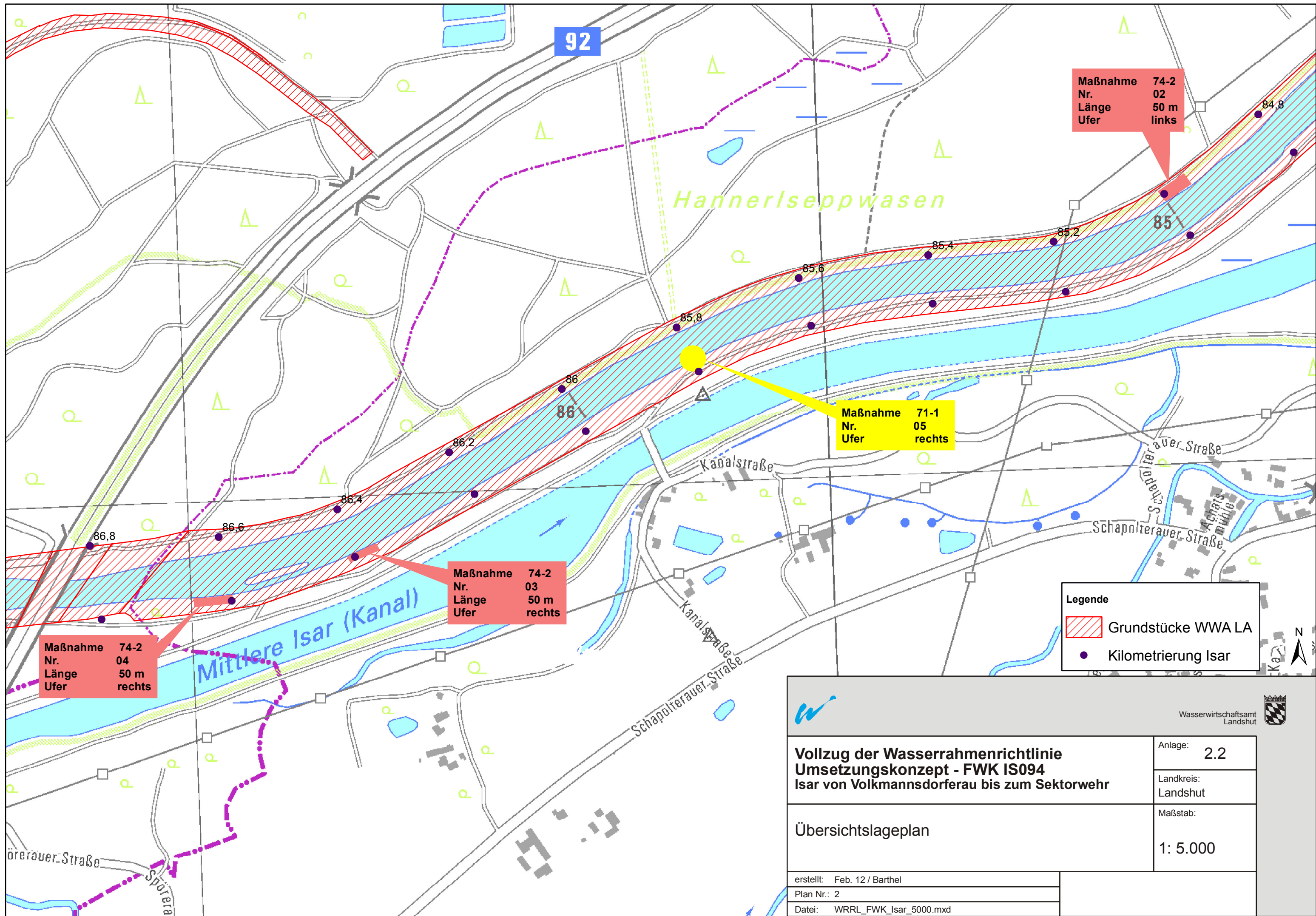


Maßnahme 71-1
 Nr. 06
 Länge 50 m
 Ufer links

Legende

- Grundstücke WWA LA
- Kilometrierung Isar

 <p>Wasserwirtschaftsamt Landshut</p>	Anlage: 2.1
	Landkreis: Landshut
<p>Vollzug der Wasserrahmenrichtlinie Umsetzungskonzept - FWK IS094 Isar von Volkmannsdorferau bis zum Sektorwehr</p> <p>Übersichtslageplan</p>	Maßstab: 1: 5.000
	erstellt: Feb. 12 / Barthel Plan Nr.: 1 Datei: WRRL_FWK_Isar_5000.mxd



Maßnahme 74-2
 Nr. 02
 Länge 50 m
 Ufer links


Maßnahme 71-1
 Nr. 05
 Ufer rechts

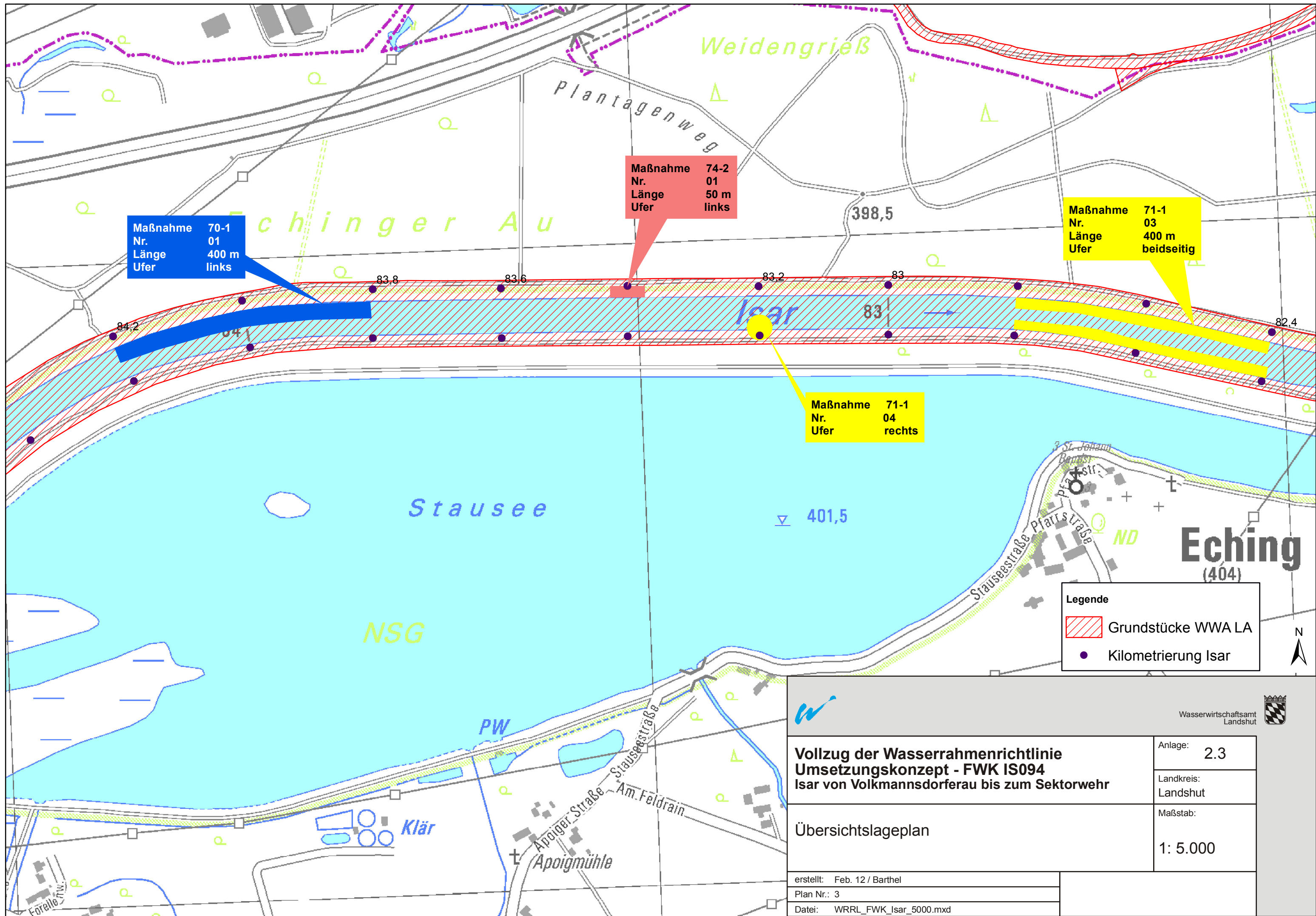
Maßnahme 74-2
 Nr. 03
 Länge 50 m
 Ufer rechts

Maßnahme 74-2
 Nr. 04
 Länge 50 m
 Ufer rechts

Legende

- Grundstücke WWA LA
- Kilometrierung Isar

 Wasserwirtschaftsamt Landshut	
Vollzug der Wasserrahmenrichtlinie Umsetzungskonzept - FWK IS094 Isar von Volkmannsdorferau bis zum Sektorwehr	Anlage: 2.2
	Landkreis: Landshut
Übersichtslageplan	Maßstab: 1: 5.000
erstellt: Feb. 12 / Barthel	
Plan Nr.: 2	
Datei: WRRL_FWK_Isar_5000.mxd	





Maßnahme 70-1
 Nr. 01
 Länge 400 m
 Ufer links

Maßnahme 74-2
 Nr. 01
 Länge 50 m
 Ufer links

Maßnahme 71-1
 Nr. 03
 Länge 400 m
 Ufer beidseitig

Maßnahme 71-1
 Nr. 04
 Ufer rechts

Legende
 Grundstücke WWA LA
 Kilometrierung Isar

**Vollzug der Wasserrahmenrichtlinie
 Umsetzungskonzept - FWK IS094
 Isar von Volkmannsdorferau bis zum Sektorwehr**

Übersichtslageplan

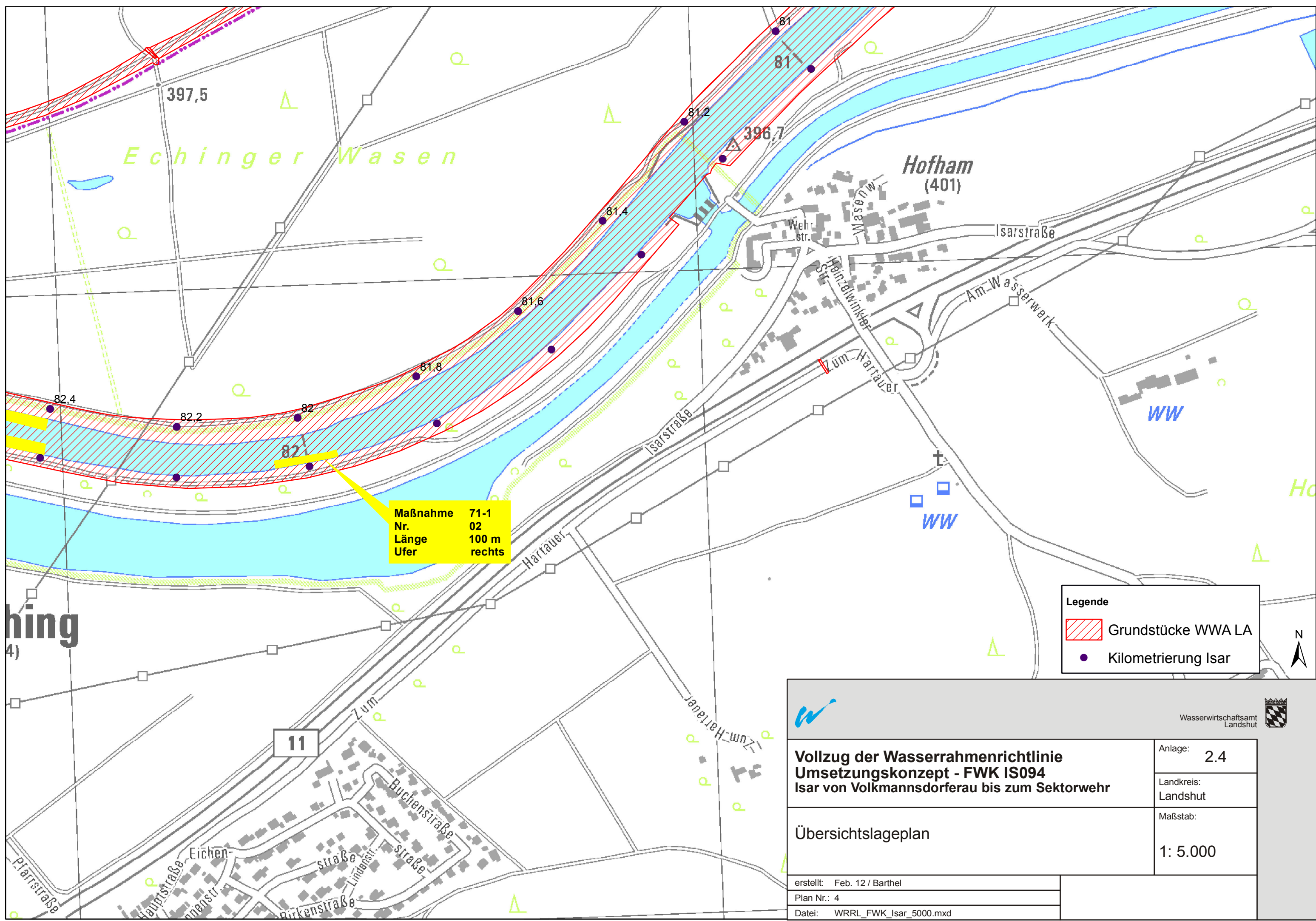
Anlage: 2.3

Landkreis: Landshut

Maßstab: 1: 5.000



erstellt: Feb. 12 / Barthel
 Plan Nr.: 3
 Datei: WRRL_FWK_Isar_5000.mxd





Maßnahme 71-1
 Nr. 02
 Länge 100 m
 Ufer rechts

Legende

-  Grundstücke WWA LA
-  Kilometrierung Isar



Wasserwirtschaftsamt
Landshut

**Vollzug der Wasserrahmenrichtlinie
 Umsetzungskonzept - FWK IS094
 Isar von Volkmannsdorferau bis zum Sektorwehr**

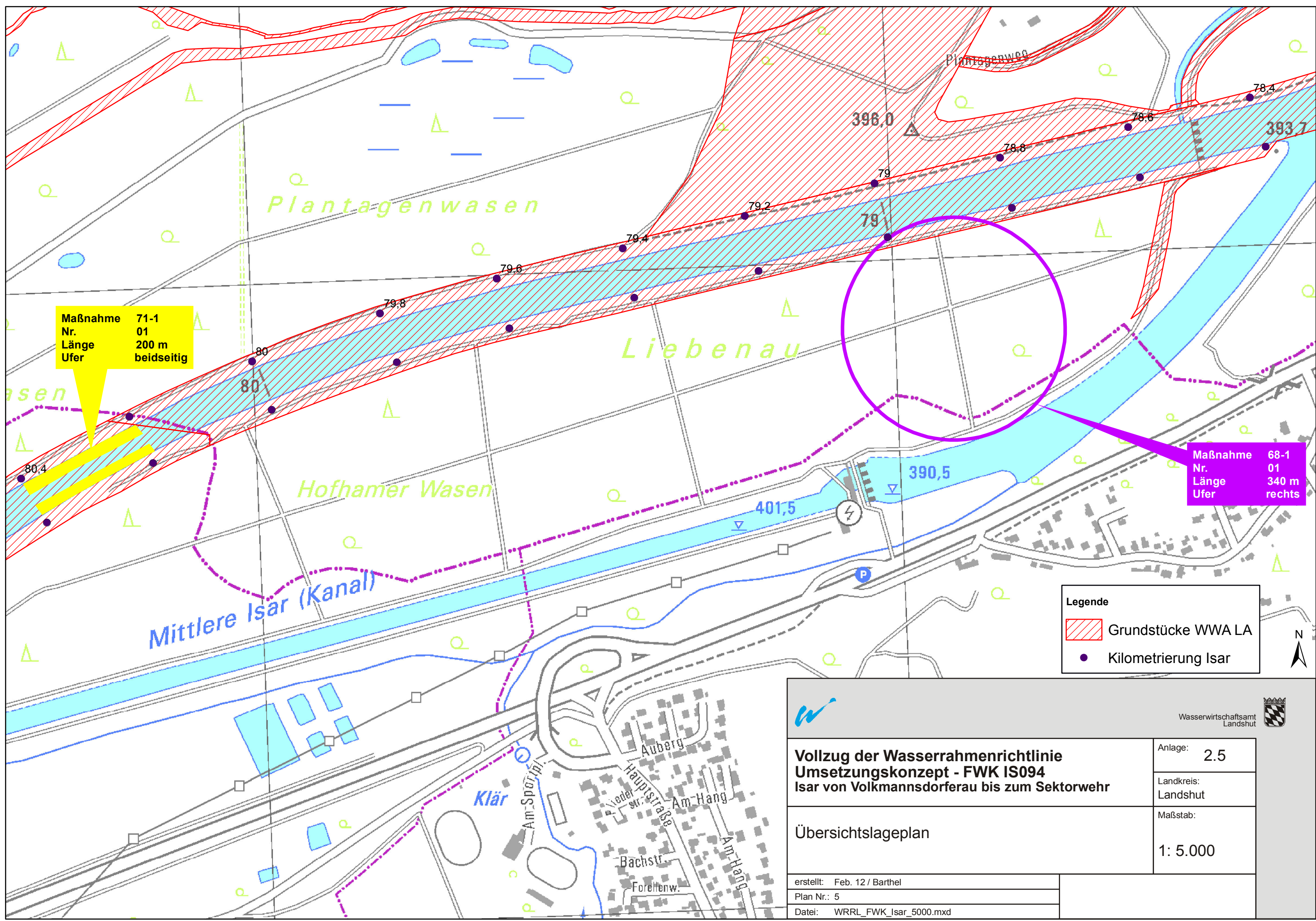
Anlage: 2.4

Landkreis:
Landshut

Übersichtslageplan

Maßstab:
1: 5.000

erstellt: Feb. 12 / Barthel
 Plan Nr.: 4
 Datei: WRRL_FWK_Isar_5000.mxd



Maßnahme 71-1
 Nr. 01
 Länge 200 m
 Ufer beidseitig

Maßnahme 68-1
 Nr. 01
 Länge 340 m
 Ufer rechts

Legende

- Grundstücke WWA LA
- Kilometrierung Isar

Wasserwirtschaftsamt Landshut	
Vollzug der Wasserrahmenrichtlinie Umsetzungskonzept - FWK IS094 Isar von Volkmannsdorferau bis zum Sektorwehr	Anlage: 2.5
Übersichtslageplan	Landkreis: Landshut
erstellt: Feb. 12 / Barthel Plan Nr.: 5 Datei: WRRL_FWK_Isar_5000.mxd	Maßstab: 1: 5.000