

Legende

- Landkreisgrenze
- Gemeindegrenze
- Gewässer II. Ordnung
- Gewässer III. Ordnung
- 11,1 Gewässerkilometer
- Eigentum Freistaat Bayern
- Grundeigentum Gemeinde
- Flächen der amtlichen Biotopkartierung
- Naturschutzgebiet
- Landschaftsschutzgebiet
- Geschützter Landschaftsbestandteil
- Natura 2000

Hydromorphologische Maßnahmen

Punktuelle Maßnahmen

- ◆ Planung
- ◆ Von WWA bereits umgesetzt

Lineare Maßnahmen

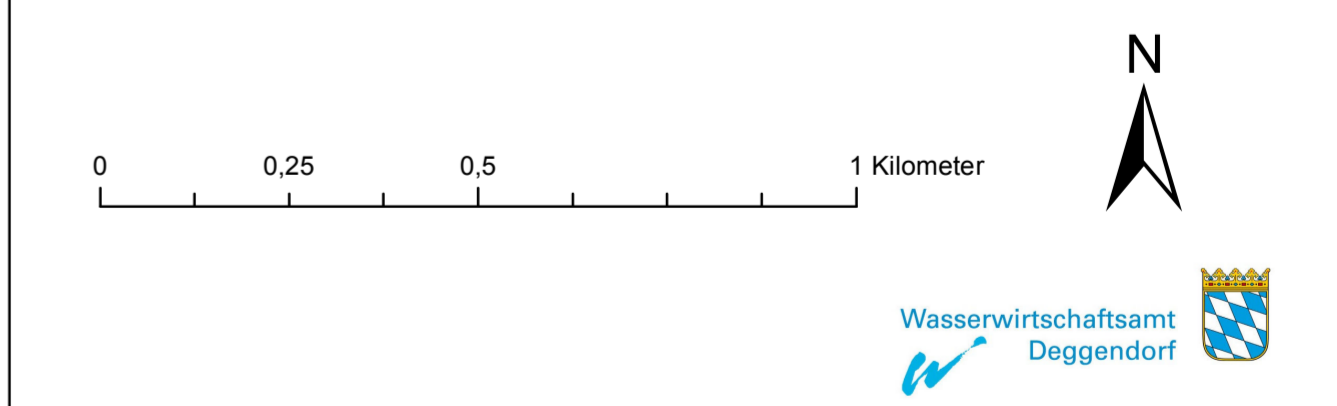
- Planung
- Von WWA bereits umgesetzt

Maßnahmenbeschreibung

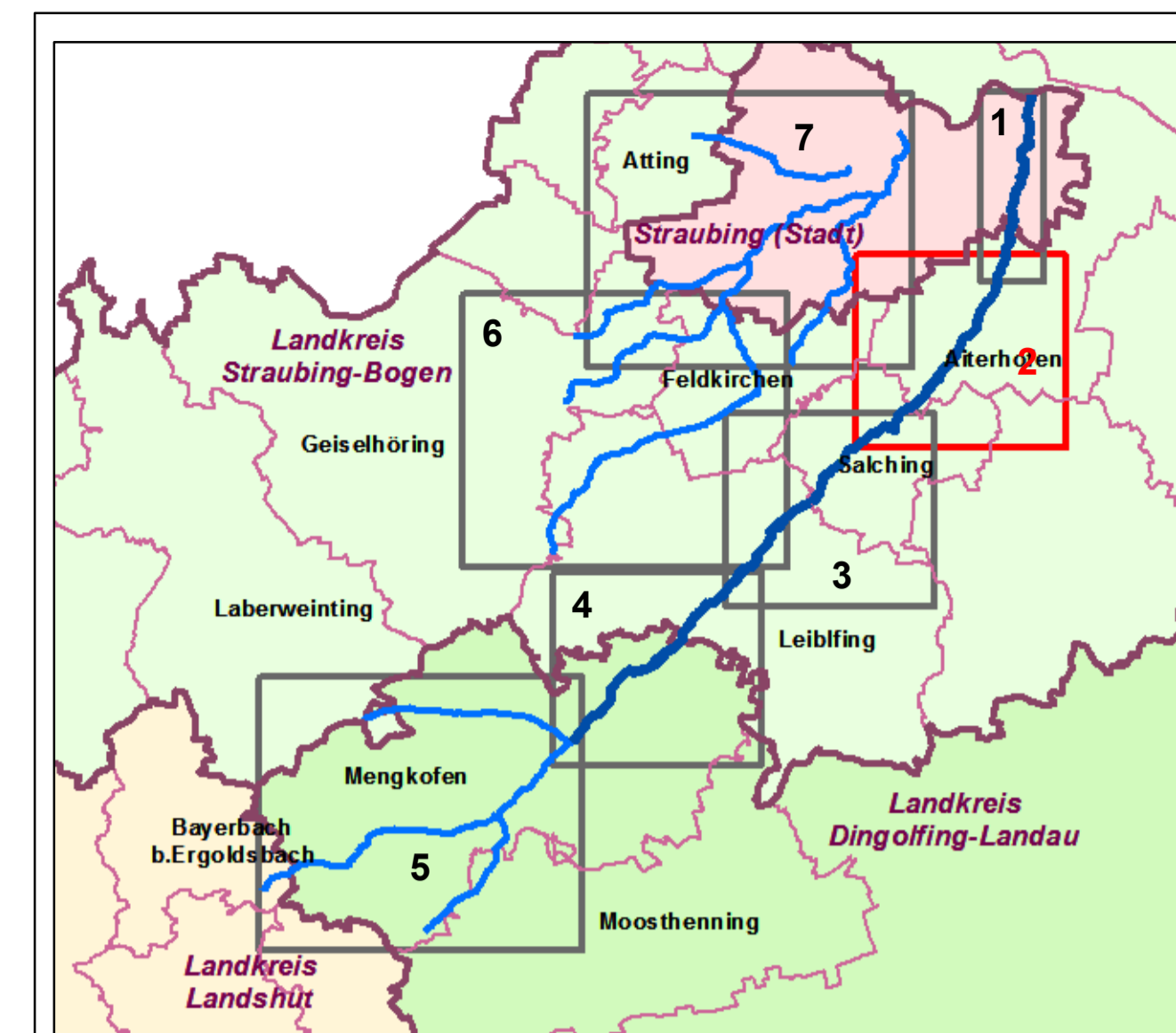
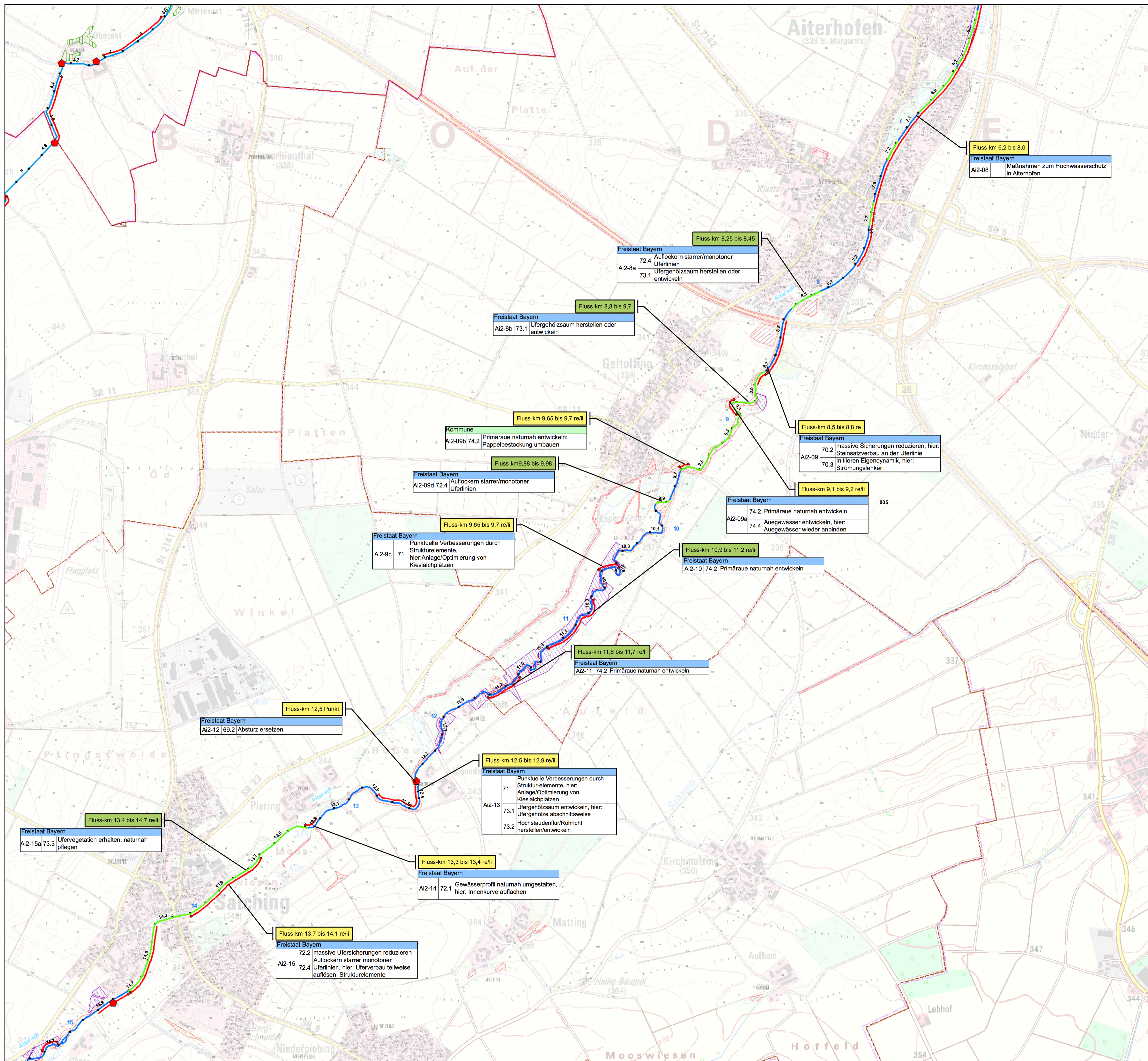
Maßnahmennummer	Maßnahmenbeschreibung
Maßnahmen bereits durchgeführt	
Maßnahmen BW2 (2016 bis 2021)	
Maßnahmen BW3 (2022 bis 2027)	
Maßnahme derzeit nicht durchführbar	

Maßnahmennummern Gewässerkürzel

Ai2-xx: Aiterach Gewässer 2. Ordnung



Vorhaben:	Umsetzungskonzept Aiterach (FWK 1_F365) Bereich Gewässer zweiter Ordnung	Anlage:	3
Vorhabensträger:	Freistaat Bayern, WWA Deggendorf	Plan-Nr.:	1
Landkreis:	Stadt Straubing, Straubing-Bogen	Schutzvermerk/Dateiname:	Artl_3_1_Lageplan_Hymo_UK_FWK_1_F365_7_18
Gemeinde:	Straubing, Aiterhofen	Ausgabe vom:	26.07.2018
Vorhabenskenzeichen (WAL):		Ersatz für:	15.02.2018
Maßstab:	1:10.000	Ursprung:	
Entwurfsverfasser:	OKON Gesellschaft für Landschaftsökologie, Gewässerbiologie und Umweltplanung mbH Hohenfelder Str. 4 93163 Kallmünz / Rohrbach	Vorhabensträger:	Wasserwirtschaftsamt Deggendorf Dettlerstraße 20 94469 Deggendorf
Datum:	26.07.2018	entw.:	U. Röder
Unterschrift Entwurfsverfasser:		gez.:	U. Röder
Datum:	26.07.2018	gepr.:	
Unterschrift Vorhabensträger:			



Legende

- Landkreisgrenze
- Gemeindegrenze
- Gewässer II. Ordnung
- Gewässer III. Ordnung
- 11,1 Gewässerkilometer
- Grundeigentum Gemeinde
- Flächen der amtlichen Biotopkartierung
- Landschaftsschutzgebiet
- Geschützter Landschaftsbestandteil

Hydromorphologische Maßnahmen

Punktuelle Maßnahmen


- Planung
- Von WWA bereits umgesetzt

Lineare Maßnahmen

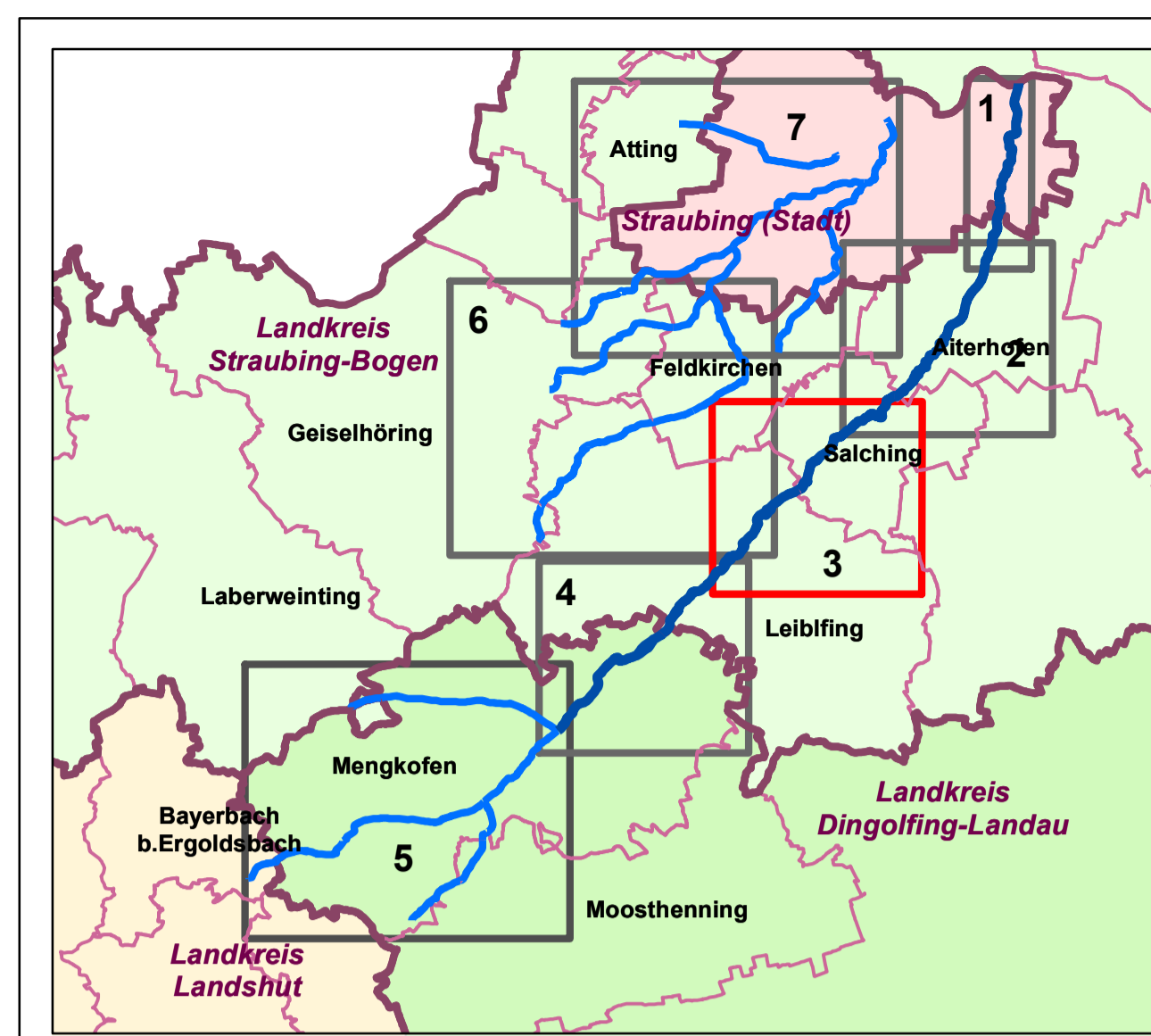
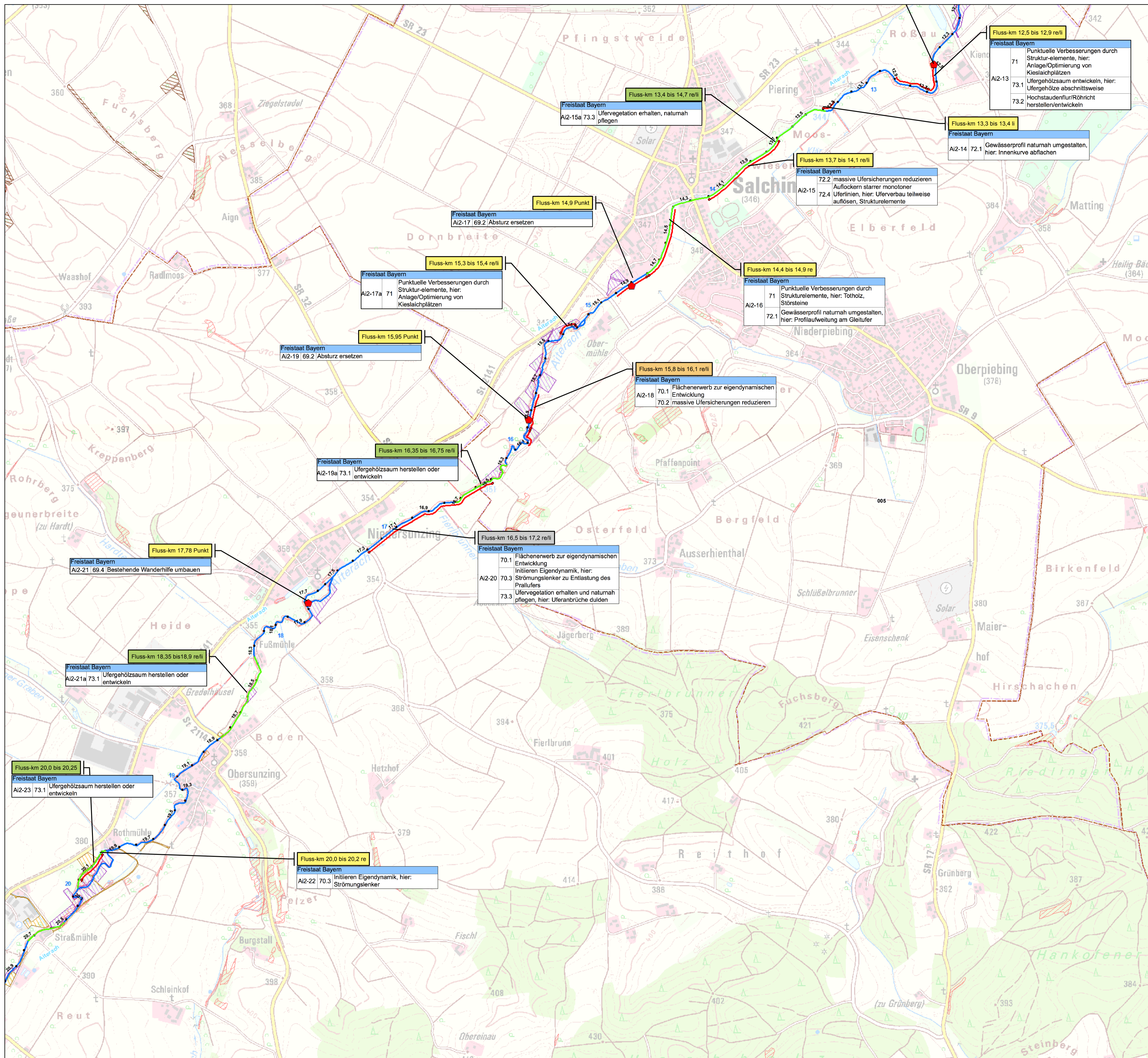
- Planung
- Von WWA bereits umgesetzt

Maßnahmenbeschreibung

Maßnahmenbeschreibung	Maßnahmennummern Gewässerkürzel
Maßnahmen bereits durchgeführt	Ai2-xx: Aiterach Gew. 2. Ordnung
Maßnahmen BW2 (2016 bis 2021)	
Maßnahmen BW3 (2022 bis 2027)	



Vorhaben:	Umsetzungskonzept Aiterach (FWK 1_F365) Bereich Gewässer zweiter Ordnung	Anlage:	3
Vorhabensträger:	Freistaat Bayern, WWA Deggendorf	Plan-Nr.:	2
Landkreis:	Straubing-Bogen	Schutzvermerk/Datename:	Akt.3.2_Lagplan_Hydro_UK_FWK_1_F365_7_18
Gemeinde:	Aiterhofen, Salching	Ausgabe vom:	27.07.2018
Vorbereitungsstellen (WAL):		Ersatz für:	15.02.2018
Maßstab:	1:10 000	Ursprung:	
Entwurfsverfasser: OKON Gesellschaft für Landschaftsökologie, Gewässerbiologie und Umweltplanung mbH Hohenfelder Str. 4, 93183 Kallmünz / Rohrbach		Vorhabensträger: Wasserwirtschaftsamt Deggendorf Desterstraße 20, 94469 Deggendorf	
Datum:	27.07.2018	Datum:	27.07.2018
Urschrift Entwurfsverfasser:		Urschrift Vorhabensträger:	
entw.:	U Röder	gez.:	U Röder
gepr.:	U Röder	gepr.:	U Röder



Legende

- Landkreisgrenze
- Gemeindegrenze
- Gewässer II. Ordnung
- Gewässer III. Ordnung
- Gewässerkilometer
- Grundeigentum Gemeinde
- Flächen der amtlichen Biotopkartierung
- Landschaftsschutzgebiet
- Geschützter Landschaftsbestandteil

Hydromorphologische Maßnahmen

Punktuellen Maßnahmen

- Planung
- Von WWA bereits umgesetzt

Lineare Maßnahmen

- Planung
- Von WWA bereits umgesetzt

Maßnahmenbeschreibung

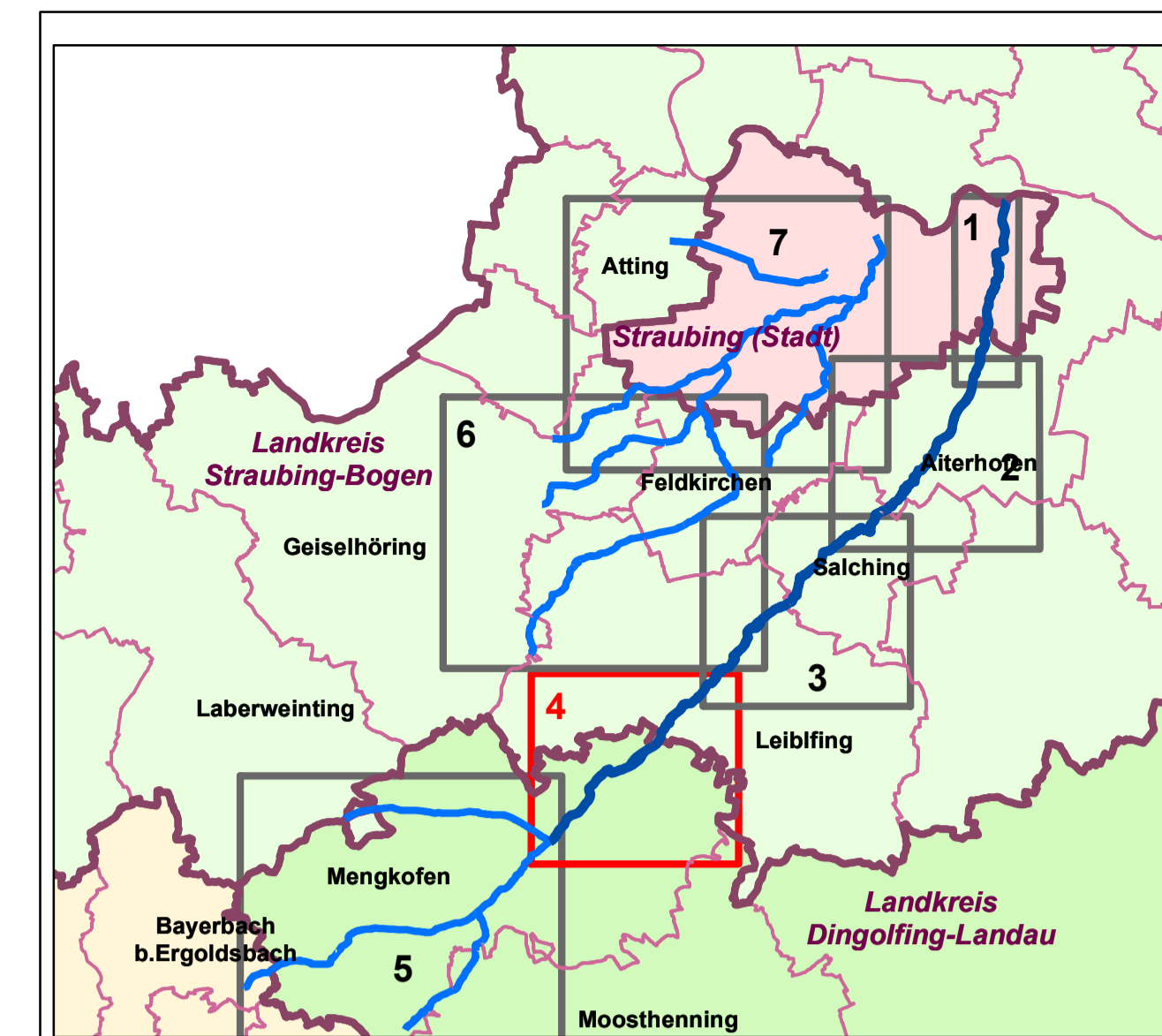
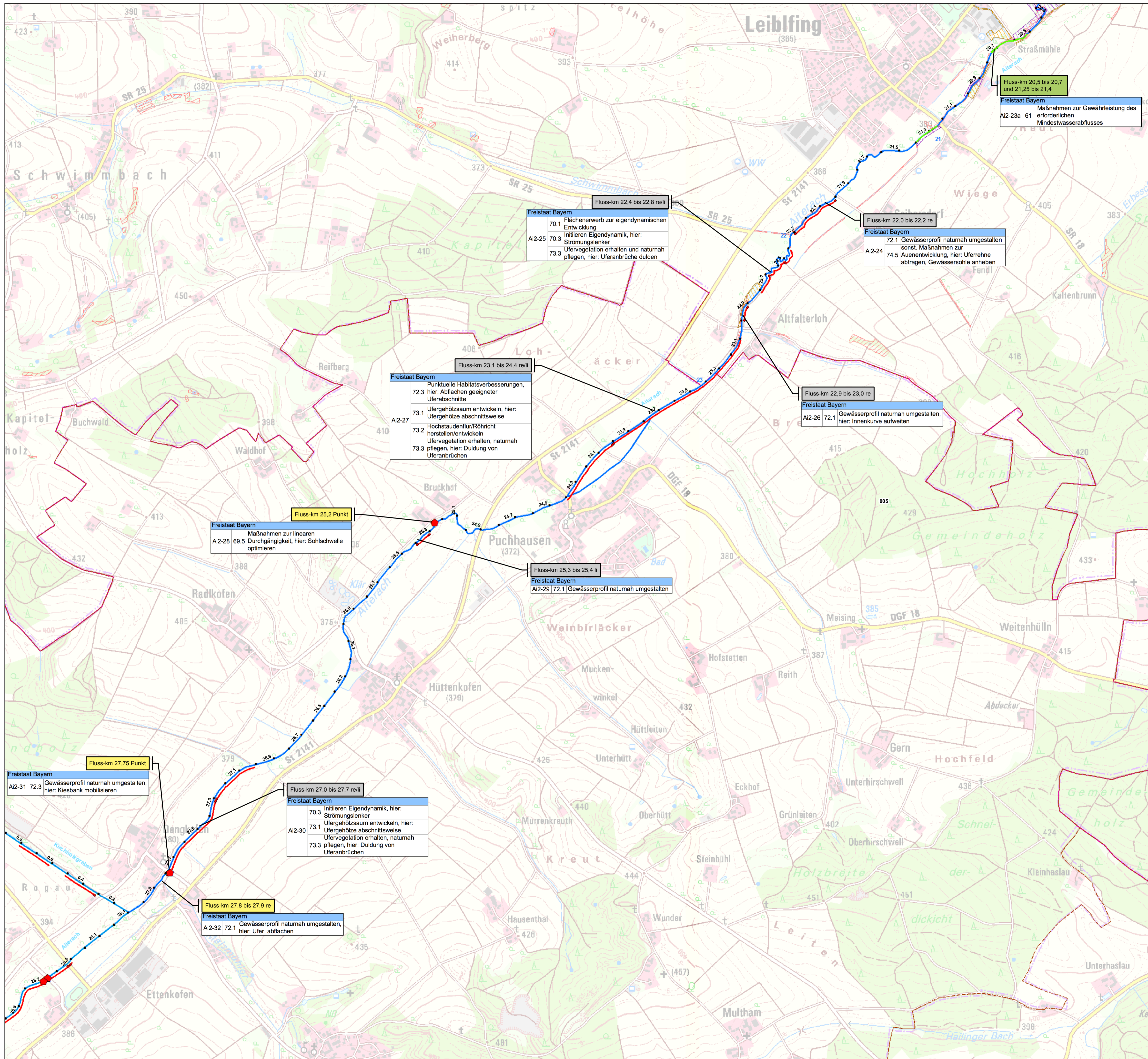
- Maßnahmen bereits durchgeführt
- Maßnahmen BW2 (2016 bis 2021)
- Maßnahmen BW3 (2022 bis 2027)
- Maßnahme derzeit nicht durchführbar

**Maßnahmennummern
Gewässerkürzel**

Ai2-xx: Aiterach Gewässer 2. Ordnung



Vorhaben:	Umsetzungskonzept Aiterach (FWK 1_F365) Bereich Gewässer zweiter Ordnung	Anlage:	3
Vorhabensträger:	Freistaat Bayern, WWA Deggendorf	Plan-Nr.:	3
Landkreis:	Straubing-Bogen	Schutzvermerk/Dateiname:	Ai2_3_Lageplan_Hydr_UK_FWK_1_F365_7_18
Gemeinde:	Gemeinden Salching und Leibfing	Ausgabe vom:	27.07.2018
Vorhabennummern (WAL):		Ersatz für:	15.02.2018
Maßstab:	1:10.000	Ursprung:	
 Entwurfsverfasser: 93183 Kallmünz / Rohrbach		Wasserwirtschaftsamt Deggendorf Dettlerstraße 20 94469 Deggendorf	
27.07.2018	27.07.2018	entw. U. Röder	
Datum	Unterschrift Entwurfsverfasser	gezeichnet U. Röder	gepr. GEDR.



Legende

- Landkreisgrenze
- Gemeindegrenze
- Gewässer II. Ordnung
- Gewässer III. Ordnung
- 11.1 Gewässerkilometer
- Eigentum Freistaat Bayern
- Grundeigentum Gemeinde
- Flächen der amtlichen Biotopkartierung
- Landschaftsschutzgebiet
- Geschützter Landschaftsbestandteil

Hydromorphologische Maßnahmen

Punktuelle Maßnahmen

- ◆ Planung
- ◆ Von WWA bereits umgesetzt

Lineare Maßnahmen

- Planung
- Von WWA bereits umgesetzt

Maßnahmenbeschreibung

Maßnahmenträger	
Nr. By-Code	Maßnahmenbeschreibung

Maßnahmennummern

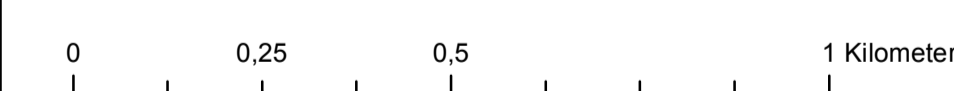
Gewässerkürzel
Ai2-xx: Aiterach Gewässer 2. Ordnung

Maßnahmen bereits durchgeführt

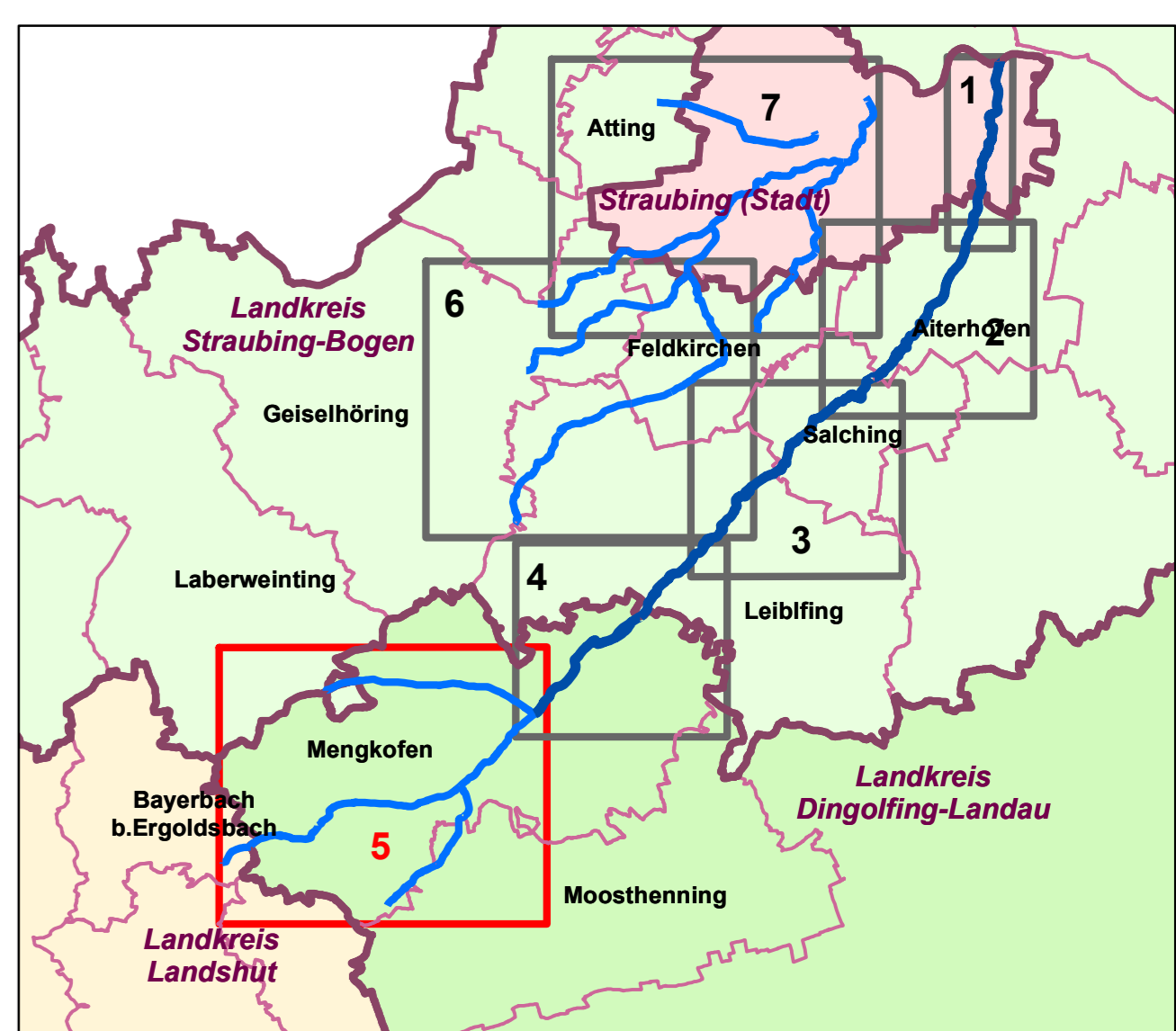
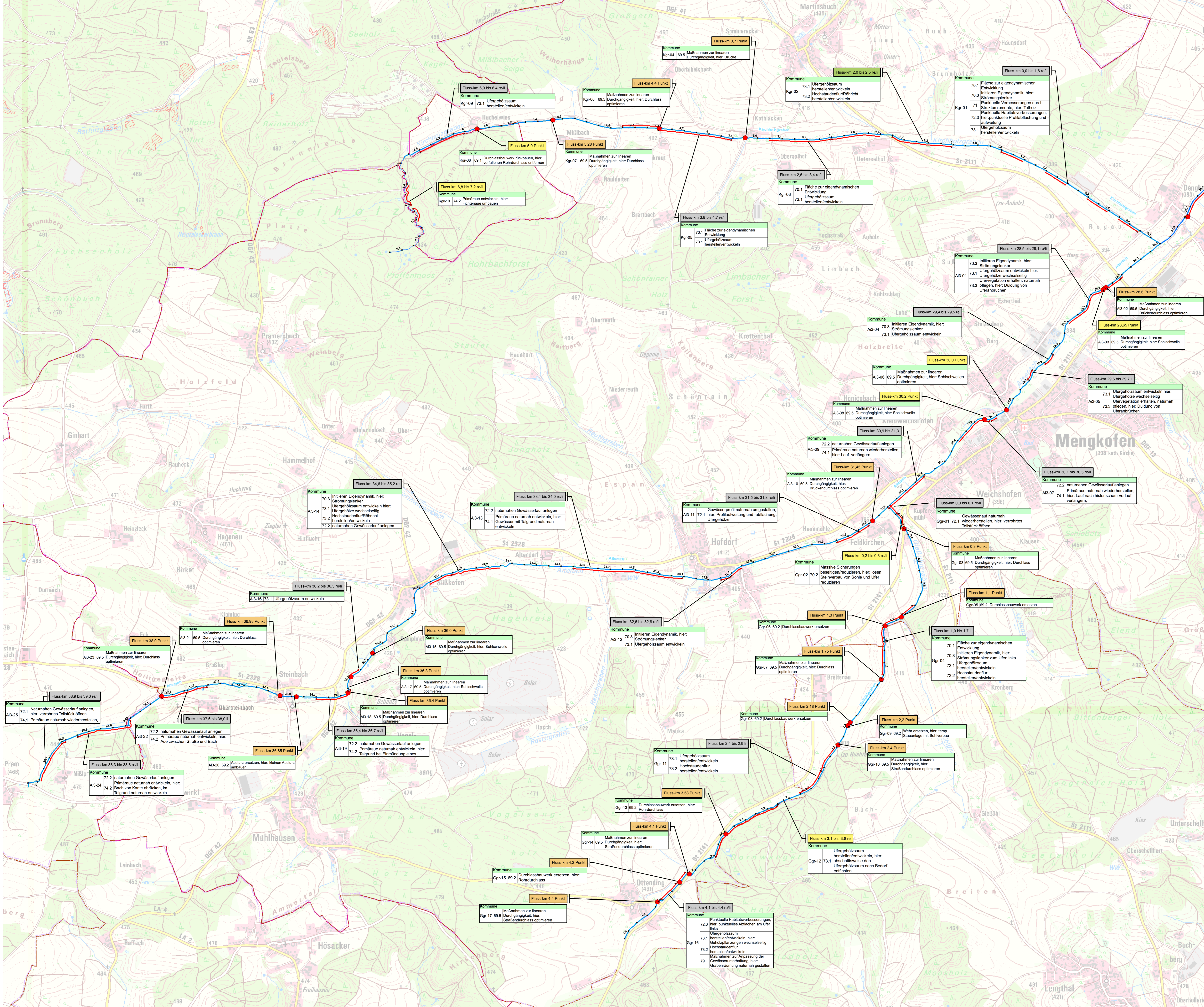
Maßnahmen BW2 (2016 bis 2021)

Maßnahmen BW3 (2022 bis 2027)

Maßnahme derzeit nicht durchführbar



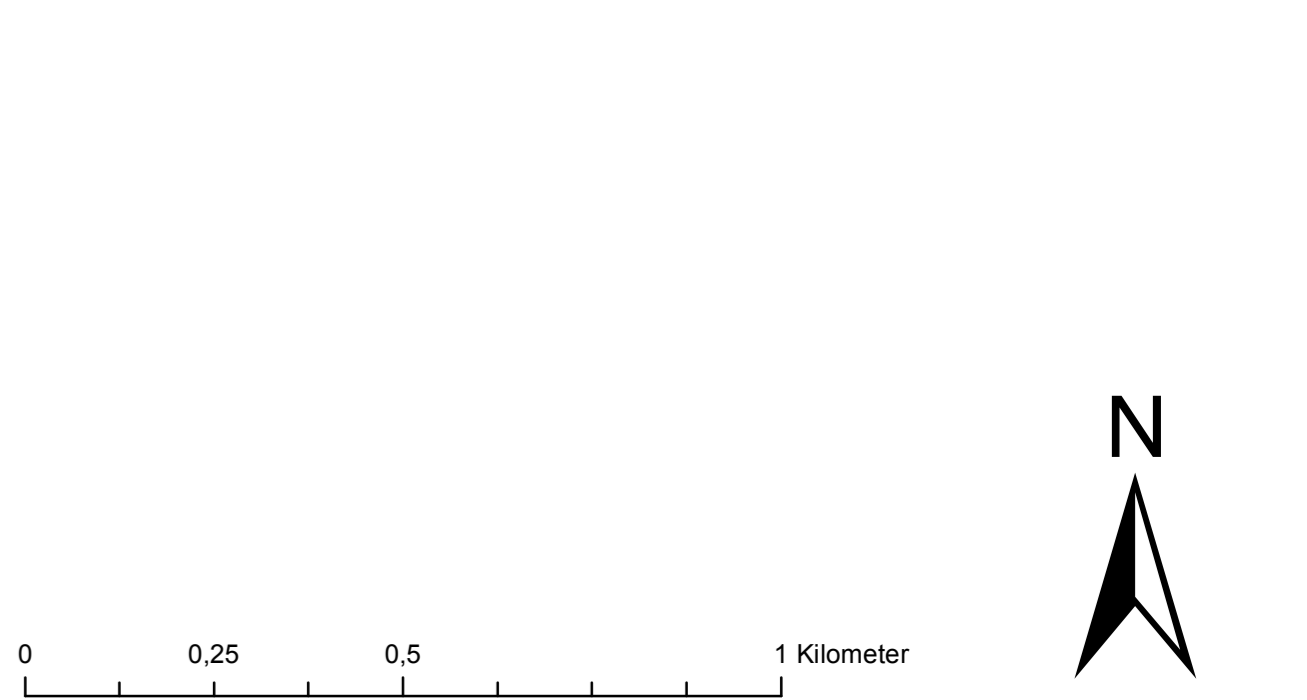
Vorhaben: Umsetzungskonzept Aiterach (FWK 1_F365) Bereich Gewässer zweiter Ordnung	Anlage: 3
Vorhabensträger: Freistaat Bayern, WWA Deggendorf	Plan-Nr.: 4
Landkreis: Straubing-Bogen, Dingolfing-Landau	Schutzvermerk/Datenname:
Gemeinde: Leiblfing, Mengkofen	Anl.3_4_Lageplan_Hydr_1_F365_7_18
Maßstab: 1:10.000	Ausgabe vom: 26.07.2018
Lageplan Hydromorphologische Maßnahmen Aiterach	Ersatz für: 15.02.2018
Entwurfsverfasser: OKON Gesellschaft für Landschaftsökologie, Gewässerbiologie und Umwelplanung mbH Hohenfahner Str. 4 93183 Kallmünz / Rohrbach	Ursprung
Datum: 26.07.2018	Vorhabensträger: Wasserwirtschaftsamt Deggendorf Dettlerstraße 20 94469 Deggendorf
Entwurf: 26.07.2018	entw. U. Röder
Datum: 26.07.2018	gez. U. Röder
Entwurf: 26.07.2018	gepr.



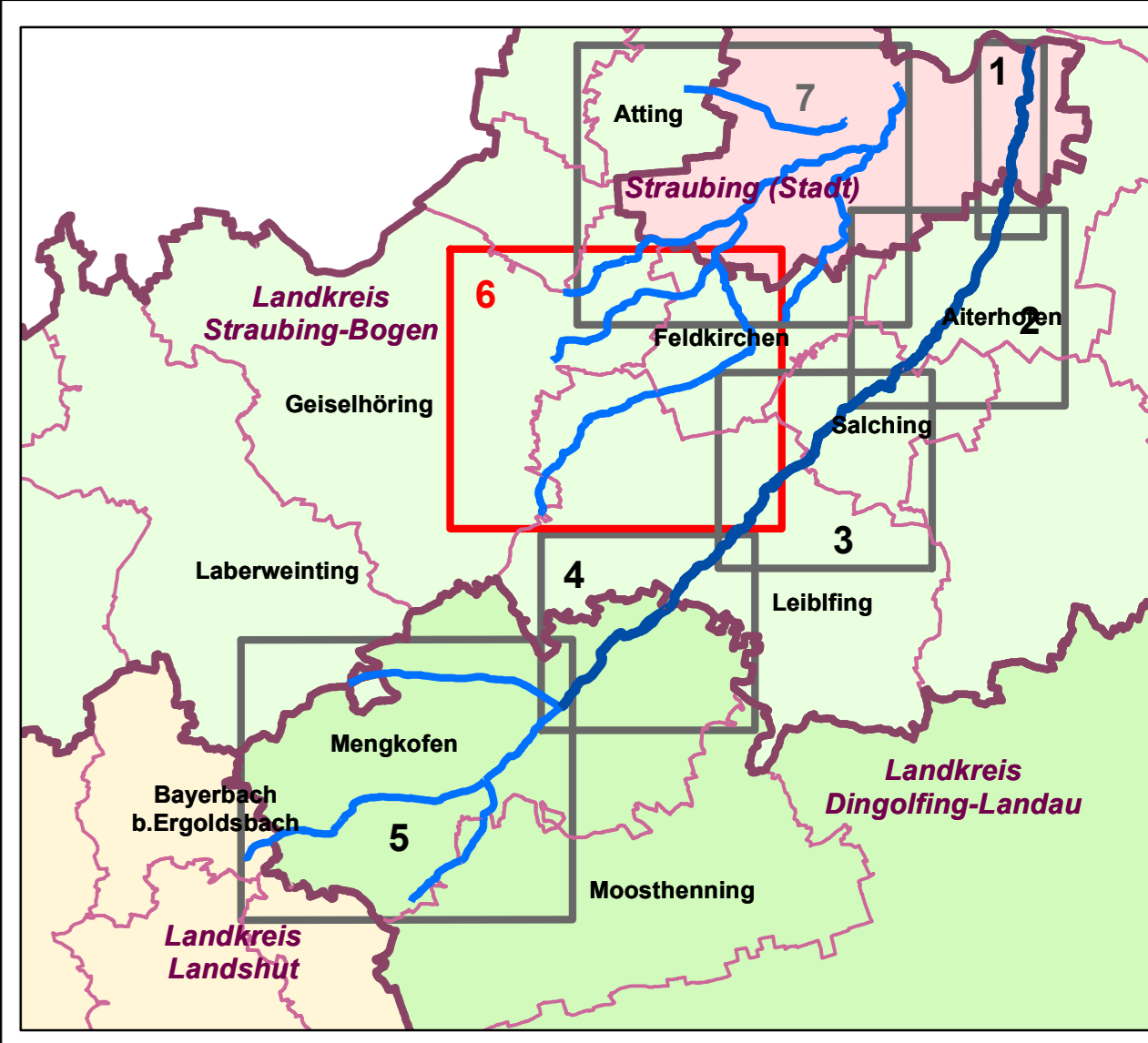
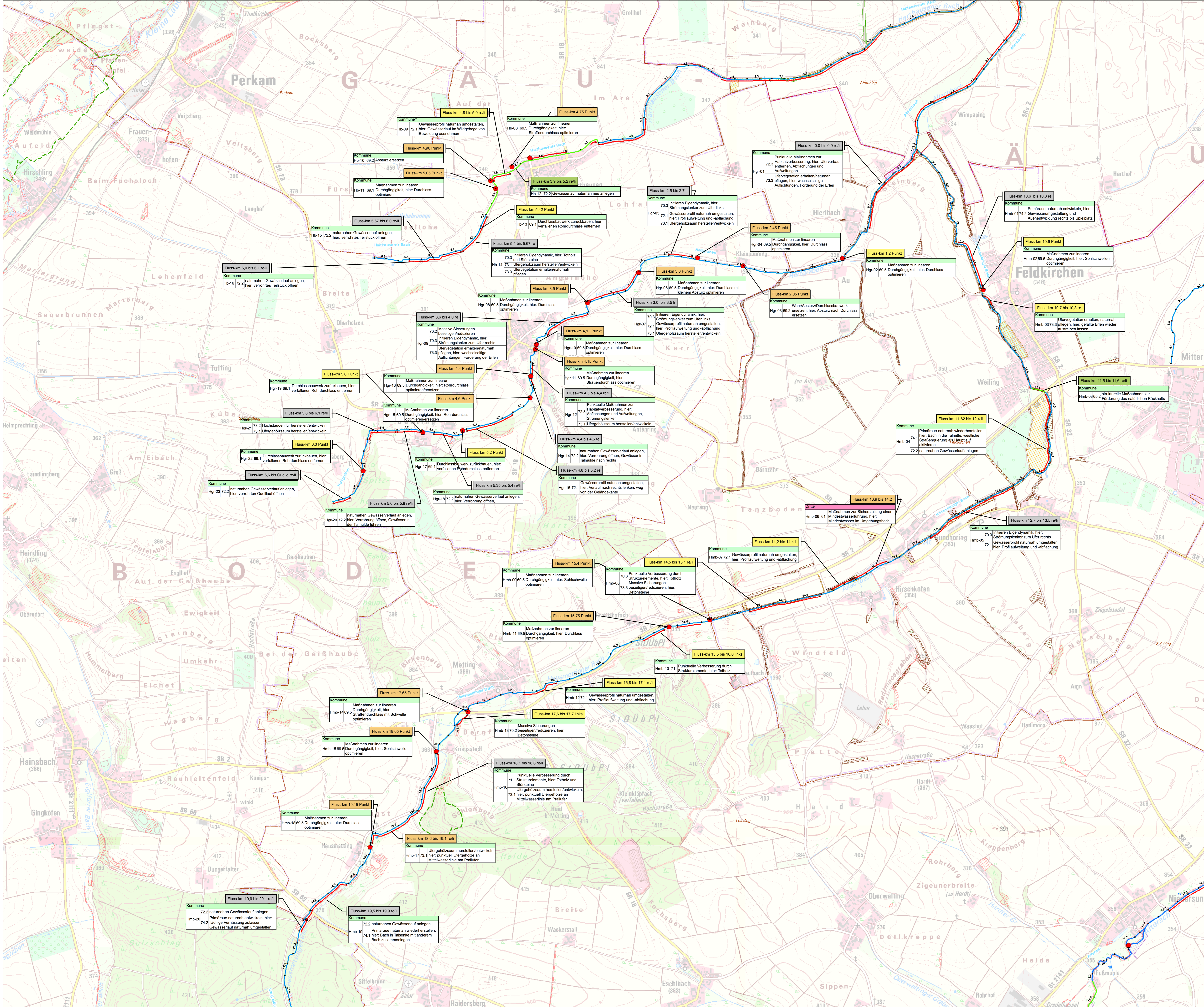
- Legende**
- Landkreisgrenze
 - Gemeindegrenze
 - Gewässer II. Ordnung
 - Gewässer III. Ordnung
 - 11.1 Gewässerkilometer
 - Eigentum Freistaat Bayern
 - Grundeigentum Gemeinde
 - Flächen der amtlichen Biotopkartierung
 - Landschaftsschutzgebiet
 - Geschützter Landschaftsbestandteil

- Hydromorphologische Maßnahmen**
- Punktueller Maßnahmen**
- Planung
 - Von WWA bereits umgesetzt
- Lineare Maßnahmen**
- Planung
 - Von WWA bereits umgesetzt

- Maßnahmenbeschreibung**
- | Maßnahmennummer | Gewässerkürzel | Maßnahmenbeschreibung |
|-----------------|-----------------------------|-----------------------|
| A3-xx | Alterach Gewässer 3.Ordnung | |
| Ggr-xx | Gießüblgraben | |
| Kgr-xx | Kirchholzgraben | |
- Maßnahmennummern**
- Gewässerkürzel**



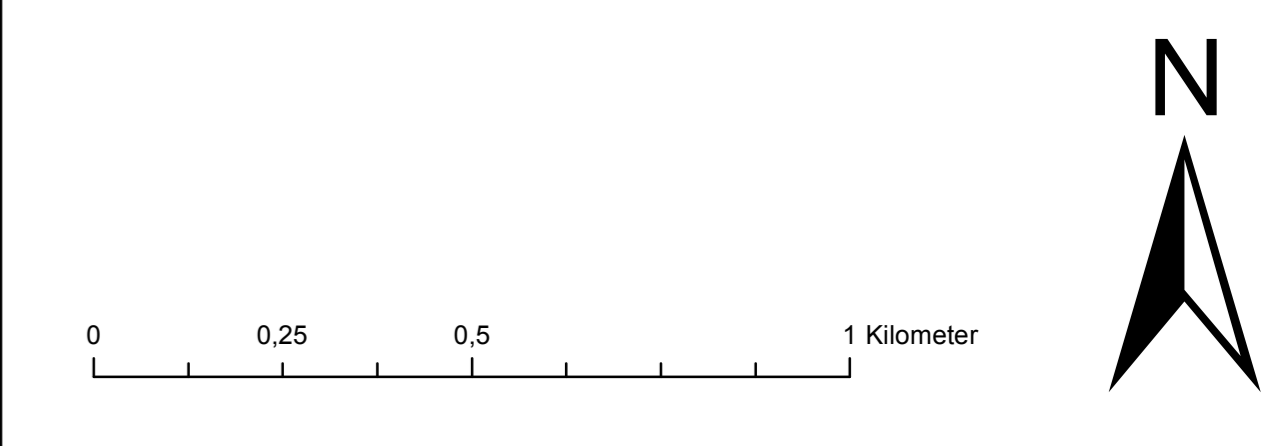
Vorhaben: Umsetzungskonzept Aiterach (FWK 1_F365) Bereich Gewässer dritter Ordnung		Anlage: 3
Vorbereitender: Freistaat Bayern, WWA Deggendorf		Plan-Nr.: 5
Landkreis: Straubing-Bogen		Schutzvermerk/Datensatzname: H4_3.3_Lageplan_Hydro_Kirchholzgraben
Gemeinde: Mengkofen, Mooshenning, Bayerbach		Ausgabe-Nr.: 27.07.2018 Erstellt für: 15.02.2018
M Maßstab: 1:10.000		Umschreibung:
Entwurfsverfasser: OCKON Gesellschaft für Landschaftsökologie, Gewässerbiologie und Umweltschutz mbH Hohenleite Str. 4		Vorbereitender: WWA Deggendorf Osterstraße 20 94409 Deggendorf
Datum: 27.07.2018	Datum: 27.07.2018	Umschreibung:



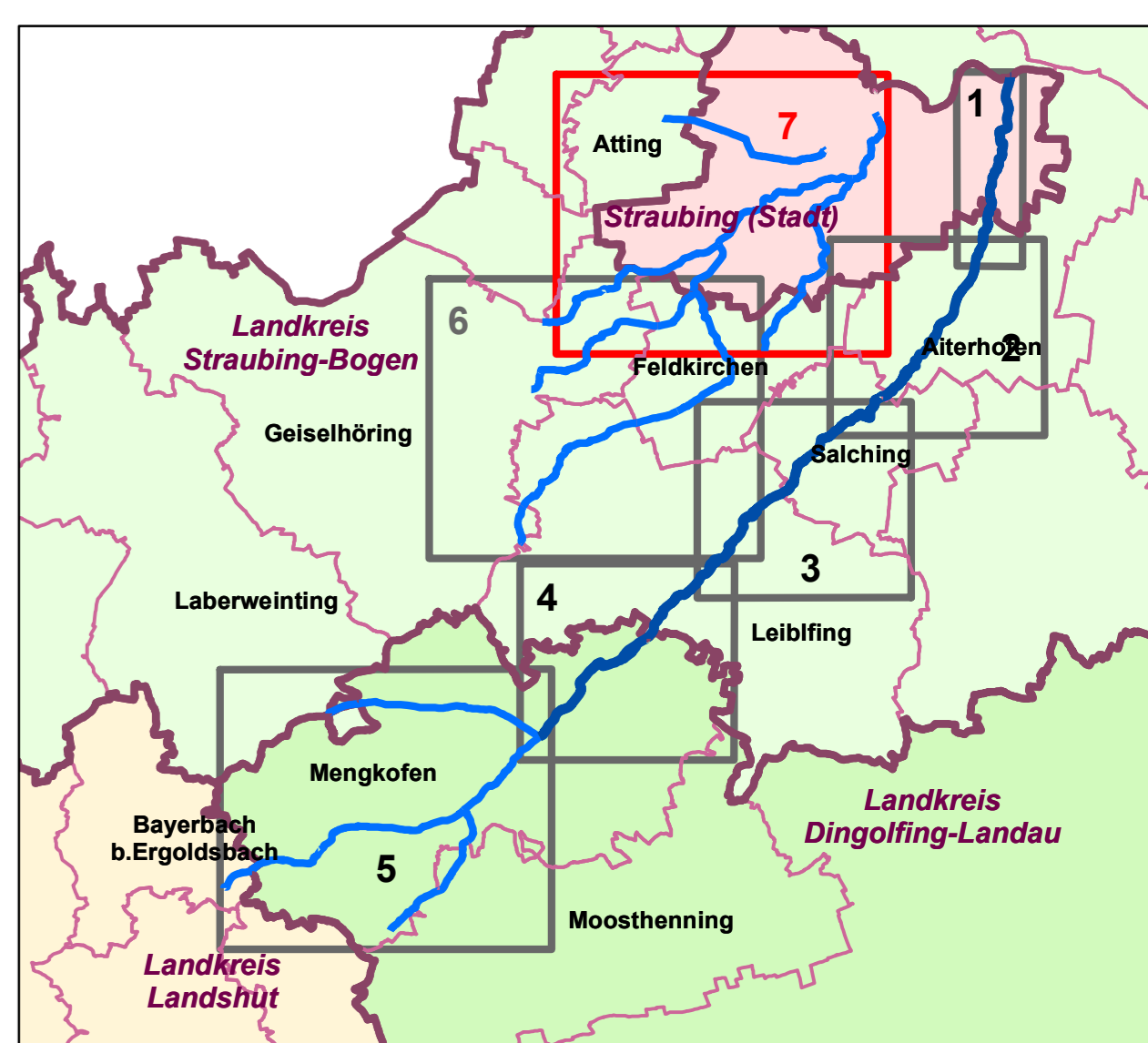
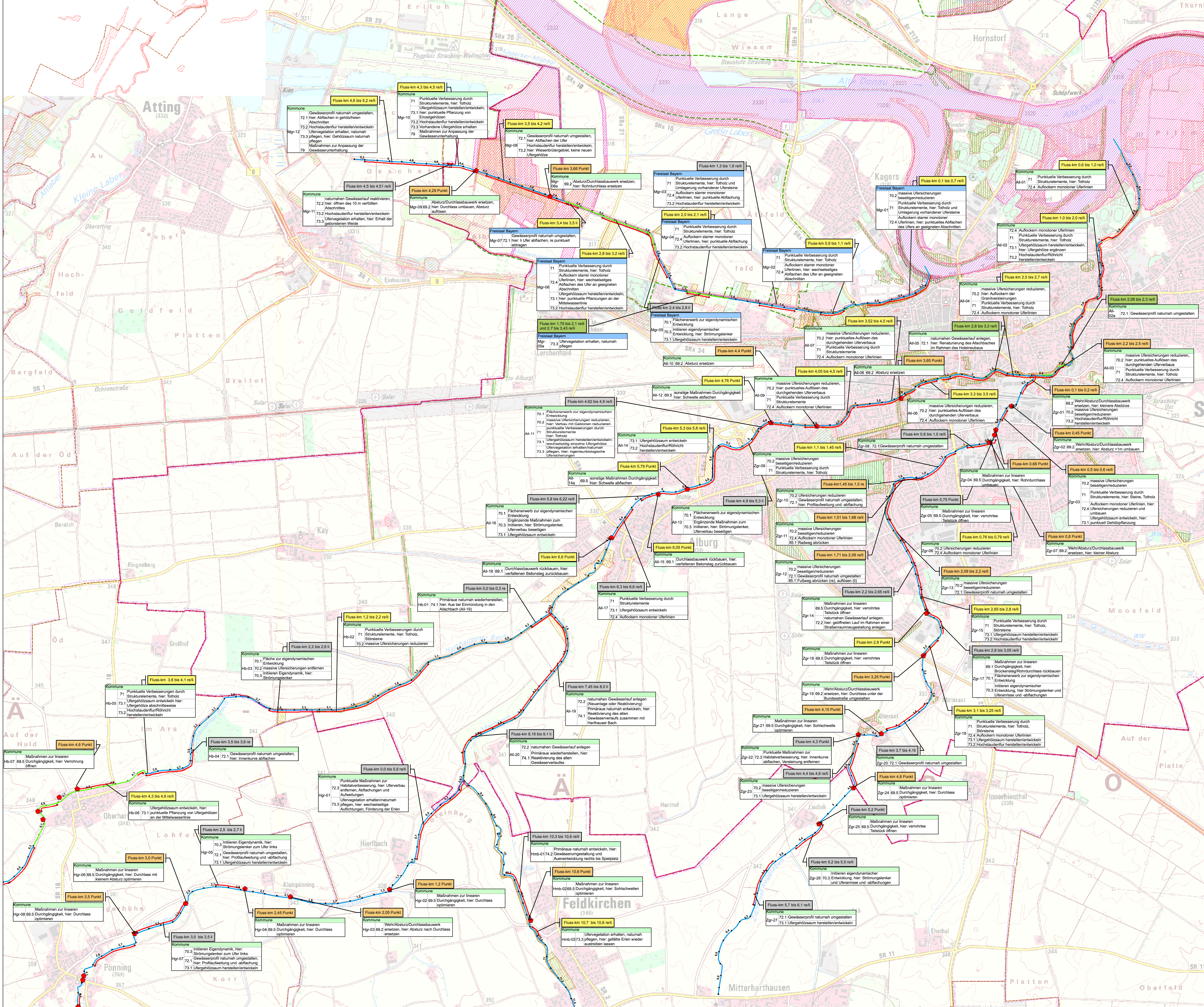
- Legende**
- Landkreisgrenze
 - Gemeindegrenze
 - Gewässer II. Ordnung
 - Gewässer III. Ordnung
 - 11.1
 - Gewässerkilometer
 - Eigentum Freistaat Bayern
 - Grundeigentum Gemeinde
 - Flächen der amtlichen Biotopkartierung
 - Landschaftsschutzgebiet
 - Geschützter Landschaftsbestandteil

- Hydromorphologische Maßnahmen**
- Punktuellen Maßnahmen**
- Vorschlag
 - Von WWA bereits umgesetzt
- Lineare Maßnahmen**
- Planung
 - Von WWA bereits umgesetzt

- Maßnahmenbeschreibung**
- | Maßnahmenkürzel | Maßnahmenbeschreibung |
|-----------------|-----------------------|
| Hmb-xx | Harthäuser Bach |
| Hgr-xx | Hartgraben |
| Hmb-xx | Hausmettinger Bach |
| Zgr-xx | Ziehrückweggraben |
- Maßnahmenstatus**
- Maßnahmen bereits durchgeführt
 - Maßnahmen BW2 (2016 bis 2021)
 - Maßnahmen BW3 (2022 bis 2027)
 - Maßnahme derzeit nicht durchführbar



Umsetzungskonzept Alterach (FWK 1_F365) Bereich Gewässer zweiter Ordnung		Anlage: 3 Plan-Nr.: 6
Vorhabensträger: Freistaat Bayern, WWA Deggendorf Landkreis: Stadt Straubing, Straubing-Bogen Gemeinde: Straubing, Feldkirchen, Geselehöring, Leibfing		Schutzvermerk/Datenname: Alt_3.3_Lageplan_Hydromorphologische_Maßnahmen_Hausmettinger_Bach Ausgabe vom: 27.07.2018 Ersteller: 016.02.2018
Maßstab: 1:10.000 Entwurfsverfasser: 03183 Kalmund / Rohrbach	Verantwortlicher: U. Rieder Datum: 27.07.2018	Wasserschutzamt Deggendorf Deutenstraße 20 94499 Deggendorf Telefon: 094 41 1000 E-Mail: U.Rieder

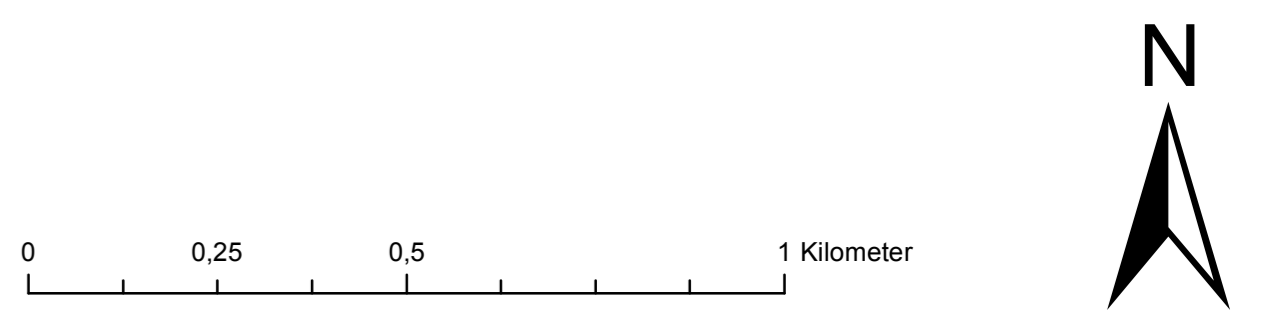


- Legende**
- Landkreisgrenze
 - Gemeindegrenze
 - Gewässer II. Ordnung
 - Gewässer III. Ordnung
 - 11,1 Gewässerkilometer
 - Flächen der amtlichen Biotopkartierung
 - Naturschutzgebiet
 - Landschaftsschutzgebiet
 - Geschützter Landschaftsbestandteil
 - Natura 2000
 - Eigentum Freistaat Bayern

- Hydromorphologische Maßnahmen**
- Punktuale Maßnahmen**
- Planung
 - Von WWA bereits umgesetzt
- Lineare Maßnahmen**
- Planung
 - Von WWA bereits umgesetzt

Maßnahmenbeschreibung

Maßnahmennummer	All-xx: Allachbach Hb-xx: Harthausener Bach Hgr-xx: Hartgraben Mgr-xx: Moosgraben Zgr-xx: Ziehbrückengraben
Maßnahmen bereits durchgeführt	
Maßnahmen BWZ (2016 bis 2021)	
Maßnahmen BWZ (2022 bis 2027)	
Maßnahme derzeit nicht durchführbar	



Vorhaben:	Umsetzungskonzept Aiterach (FWK 1_F365) Bereich Gewässer zweiter Ordnung	Anlage:	3
Vorbereitender:	Freistaat Bayern, WWA Deggendorf	Plan-Nr.:	7
Landkreis:	Stadt Straubing, Feldkirchen, Geiselhöring	Schutzvermerk/Datenname:	K:\3_2_Lageplan_Hydro_mah_1_F365_2-15
Gemeinde:	Aiting, Straubing, Feldkirchen, Geiselhöring	Erstellt für:	27.07.2018
Maßstab:	Lageplan Hydromorphologische Maßnahmen Moosgraben, Allachbach, Harthausener Bach, Hartgraben, Hausmettinger Bach	Geplant für:	15.02.2018
Entwerfer/Vorbereiter:	OKON Gesellschaft für Landschaftsökologie, Gewässerbiologie und Umweltschutz mbH Tiefenfelder Str. 4 93183 Kallmünz / Röhrenbach	Vorbereitender:	Wasserwirtschaftsamt Deggendorf Deisenstraße 20 94459 Deggendorf
Datum:	27.07.2018	Datum:	27.07.2018
Unterschrift Entwerfer/Vorbereiter:		Unterschrift Vorhabensträger:	